



Strategiska noder

Definitioner, utpekade platser och underlagsmaterial

Version 2021-03-30

Innehållsförteckning

Varför strategiska noder?	3
Vilka är de strategiska noderna?	3
Definition strategiska noder	4
Viljeinriktning strategiska noder	4
Strategiska noder – kartor, underlagskartor och underlagsmaterial	5
Karta 1: Platsernas befintliga strategiska egenskaper	6
Karta 2: Strategiska noder med fullskaligt utbud	7
Karta 3: Strategiska noder med icke fullskaligt utbud	8
Karta 4: Strategiska noder – både med fullskaligt och icke fullskaligt utbud	9
Underlagskarta 1: Kommersiell och annan grundläggande service	10
Underlagskarta 2: Offentlig service	12
Underlagskarta 3: Kultur- och besöksanledning	15
Underlagskarta 4: Kollektivtrafikutbud	19
Underlagskarta 5: Antal arbetstillfällen	21
Underlagskarta 6: Tillgång till bredband	23
Motpolskarta: Geografin utanför de utpekade strategiska noderna	26


Varför strategiska noder?

Att arbeta med strategiska noder är ett sätt att synliggöra befintliga strukturer i Blekinges geografi, men även att peka ut vilka platser som ur ett regionalt och funktionellt perspektiv är strategiskt viktiga. Platserna är viktiga för de egenskaper de besitter, den utvecklingspotential de har eller platsernas geografiska läge. Genom att peka ut strategiska noder är det lättare att samordna våra resurser och skapa större avtryck, då satsningar kan göras samordnat mellan olika aktörer regionalt och lokalt i länet.

Syftet med de strategiska noderna är dels att synliggöra befintliga strukturer i Blekinges geografi och dels att tillhandahålla ett planerings- och prioriteringsunderlag för de regionala och lokala satsningar som görs framöver i länet. Det kan exempelvis vara framtida bredbandsutbyggnad, planering av nya bostäder, tillgång till ett breddat utbud av besöksnäring, service och kollektivtrafik, som till exempel nya pendlarparkeringar och lånecykelsystem för att främja byten mellan olika färdmedel.

Vilka är de strategiska noderna?

De platser som är utpekade som strategiska noder med ett fullskaligt utbud i arbetsmaterialet besitter egenskaper såsom ett visst antal serviceslag och arbetstillfällen på platsen, återkommande besöksanledningar och kulturutbud, samt kollektivtrafikutbud. Det kan även vara så att alla kriterier inte uppfylls på aktuell plats, men att platsen ligger geografiskt strategiskt i sitt omland och därför har pekats ut som strategisk nod med ett icke fullskaligt utbud. Då blir det extra viktigt att förstärka denna plats för att göra den till en strategisk nod med ett fullskaligt utbud. För de strategiska noderna med fullskaligt utbud är det viktigt att vidareutveckla både de egenskaper de redan har, men även att arbeta för att förstärka med de strategiska egenskaper platsen saknar.



"Strategiska noder är platser som ur ett regionalt perspektiv är strategiskt viktiga, både för de egenskaper de besitter, den utvecklingspotential de har och platsens geografiska läge."

Definition strategiska noder

De strategiska noderna delas in i två nivåer:

- **Strategisk nod fullskaligt utbud:** utifrån befintliga egenskaper
- **Strategisk nod med icke fullskaligt utbud:** egenskaperna behöver förstärkas

En strategisk nod med fullskaligt utbud innehåller minst fyra av följande sex egenskaper:

- **Kommersiell- och annan grundläggande service** (kommersiell service samt minst ett annat serviceslag på platsen)
- **Offentlig service** (minst tre olika serviceslag på platsen)
- **Kultur och besöksanledning** (minst två olika besöksmål eller kulturutbud per år på platsen)
- **Kollektivtrafikutbud** (platser med minst 300 invånare och minst 7 turer i båda riktningarna, varav någon efter kl. 18 måndag till fredag, samt någon tur på lördag och söndag)
- **Antal arbetstillfällen** (minst 100 arbetstillfällen på platsen)
- **Tillgång till bredband** (platser där minst 60% av bostads- och verksamhetsbyggnader är anslutna till bredband om minst 100 Mbit/s)

Viljeinriktning strategiska noder

Viljeinriktning med de strategiska noderna med fullskaligt utbud är att dessa platser ska behålla och vidareutveckla nuvarande strategiska egenskaper. Målet är även att förstärka dessa platser och dess omland med andra egenskaper och insatser. Kan exempelvis vara infrastrukturåtgärder, bredbandsutbyggnad, breddat utbud av bostäder, besöksmål, kultur, service och kollektivtrafik, samt insatser för näringslivet, som bidrar till att främja en god boende -och livsmiljö.

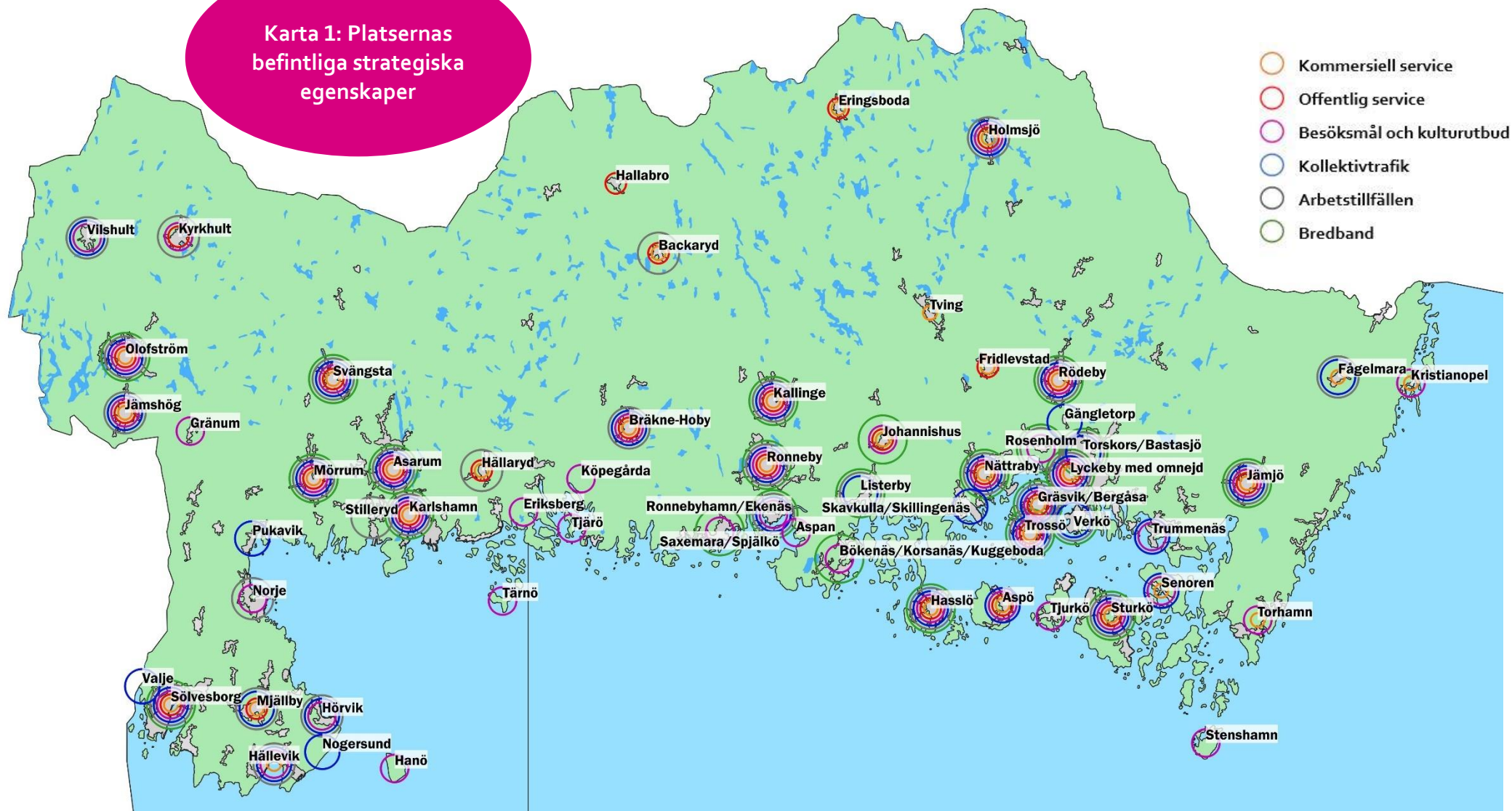
Viljeinriktning med de strategiska noderna med icke fullskaligt utbud är att verka för att dessa platser skall utvecklas till strategiska noder med fullskaligt utbud. Detta kan göras genom att förstärka platserna och dess omland med egenskaper, vilket i första hand handlar det om att säkra kommersiell- och annan grundläggande service, samt tillfredsställande infrastruktur och bredbandsutbyggnad. På sikt är det dock viktigt att utveckla andra egenskaper och insatser som breddat utbud av bostäder, besöksmål, kultur, service och kollektivtrafik, samt insatser för näringslivet, som bidrar till att främja en god boende -och livsmiljö.

De strategiska noderna med icke fullskaligt utbud kan även utvecklas genom att bättre sammankopplas med en annan strategisk nod i dess omland. Platserna kan då komplettera varandra vad gäller egenskaper och tillsammans utgöra en strategisk nod med fullskaligt eller icke fullskaligt utbud om platserna bättre sammankopplas

Strategiska noder – kartor, underlagskartor och underlagsmaterial



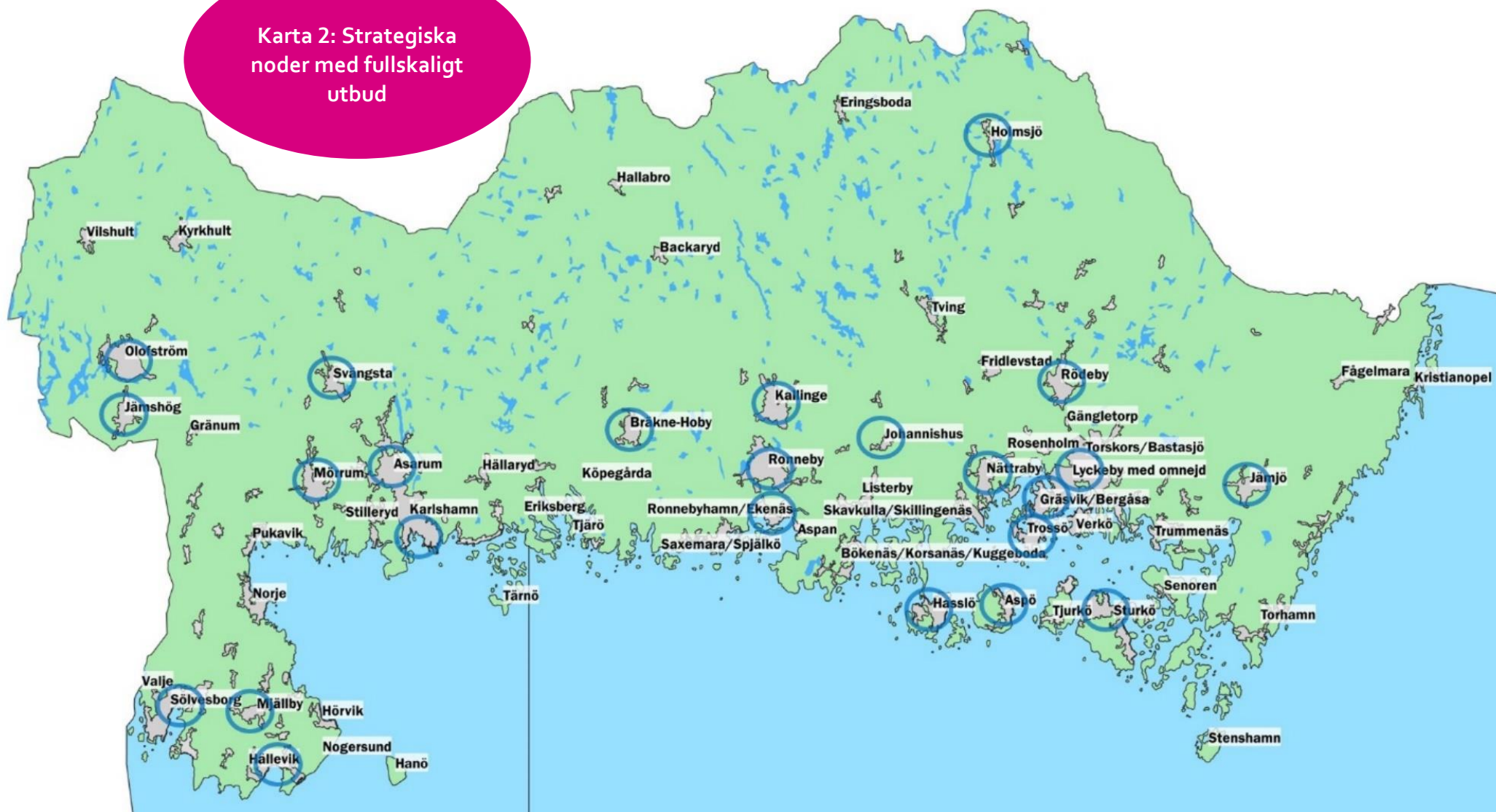
Karta 1: Platsernas befintliga strategiska egenskaper



-  Kommersiell service
-  Offentlig service
-  Besöksmål och kulturutbud
-  Kollektivtrafik
-  Arbetstillfällen
-  Bredband

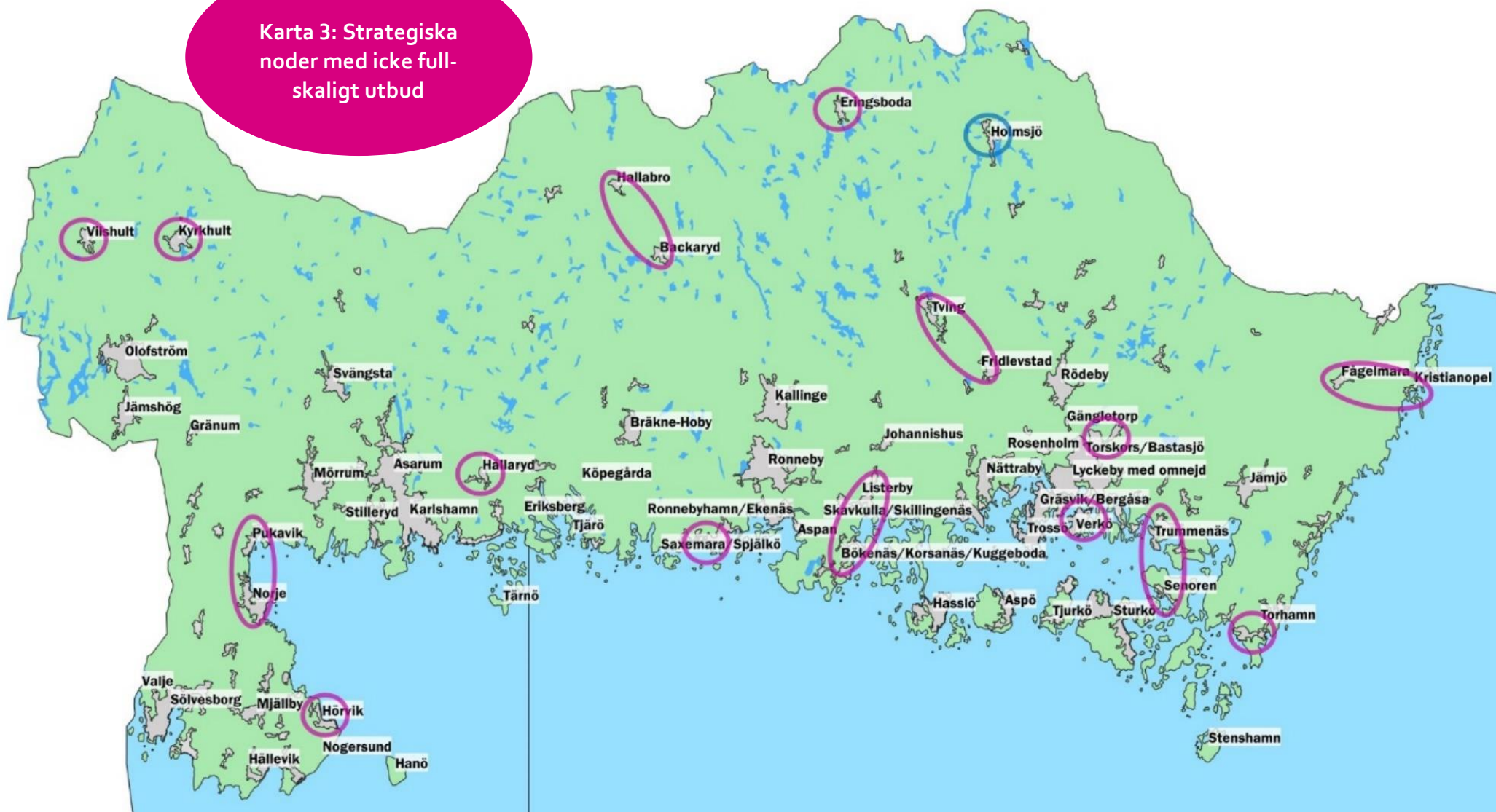
Detta är en sammanställning av de strategiska egenskaperna som presenteras var och en för sig i underlagskartorna och i underlagsmaterialet (sidan 10-26).

Karta 2: Strategiska noder med fullskaligt utbud



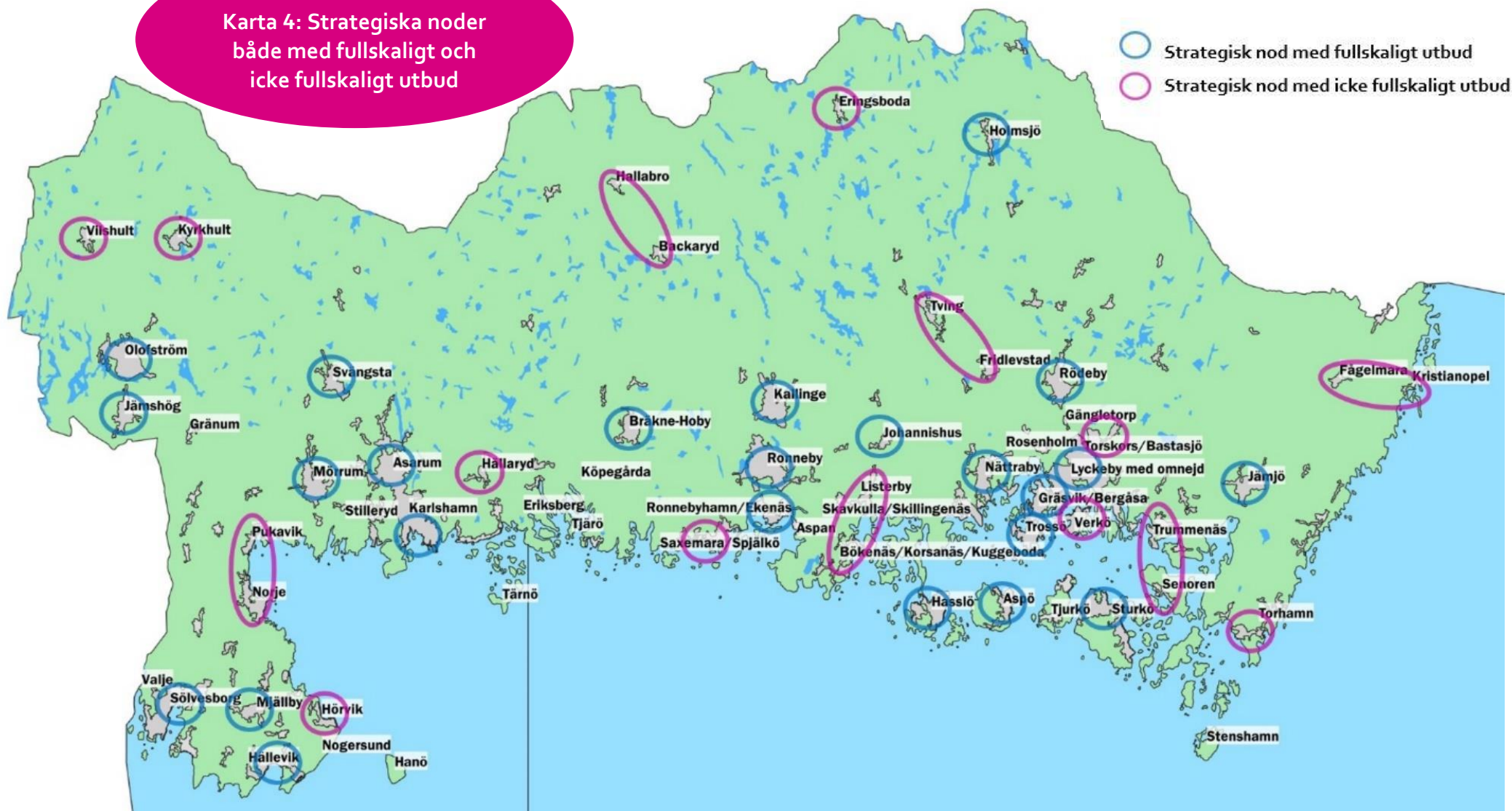
De platser som i nuläget besitter minst fyra av sex egenskaper (kriterier strategisk nod med fullskaligt utbud).

Karta 3: Strategiska noder med icke fullskaligt utbud



Platser som i nuläget inte besitter fyra av sex egenskaper (kriterier strategisk nod med fullskaligt utbud), men som ligger geografiskt strategiskt i sitt omland.

Karta 4: Strategiska noder
både med fullskaligt och
icke fullskaligt utbud



Underlagskarta 1:
Kommersiell och annan
grundläggande service



Definition: Kommersiell service samt en annan grundläggande service på platsen.

Med kommersiell service menas dagligvaruhandel och/eller drivmedel.


Med annan grundläggande service menas post-och pakettjänster, kontantuttag, betaltjänster eller dagskasshantering, samt ombudstjänster för apoteksvaror.

Platser med kommersiell service samt en annan grundläggande service:

Olofström, Jämshög, Sölvesborg, Mjällby, Hällevik, Mörrum, Svängsta, Asarum, Karlshamn, Bräkne-Hoby, Backaryd, Kallinge, Ronneby, Johannishus, Eringsboda, Holmsjö, Tving, Fridlevstad, Rödeby, Nättraby, Lyckeby, Bergåsa, Trossö, Hasslö, Aspö, Sturkö, Senoren, Jämjö, Torhamn, Fågelmara och Kristianopel.

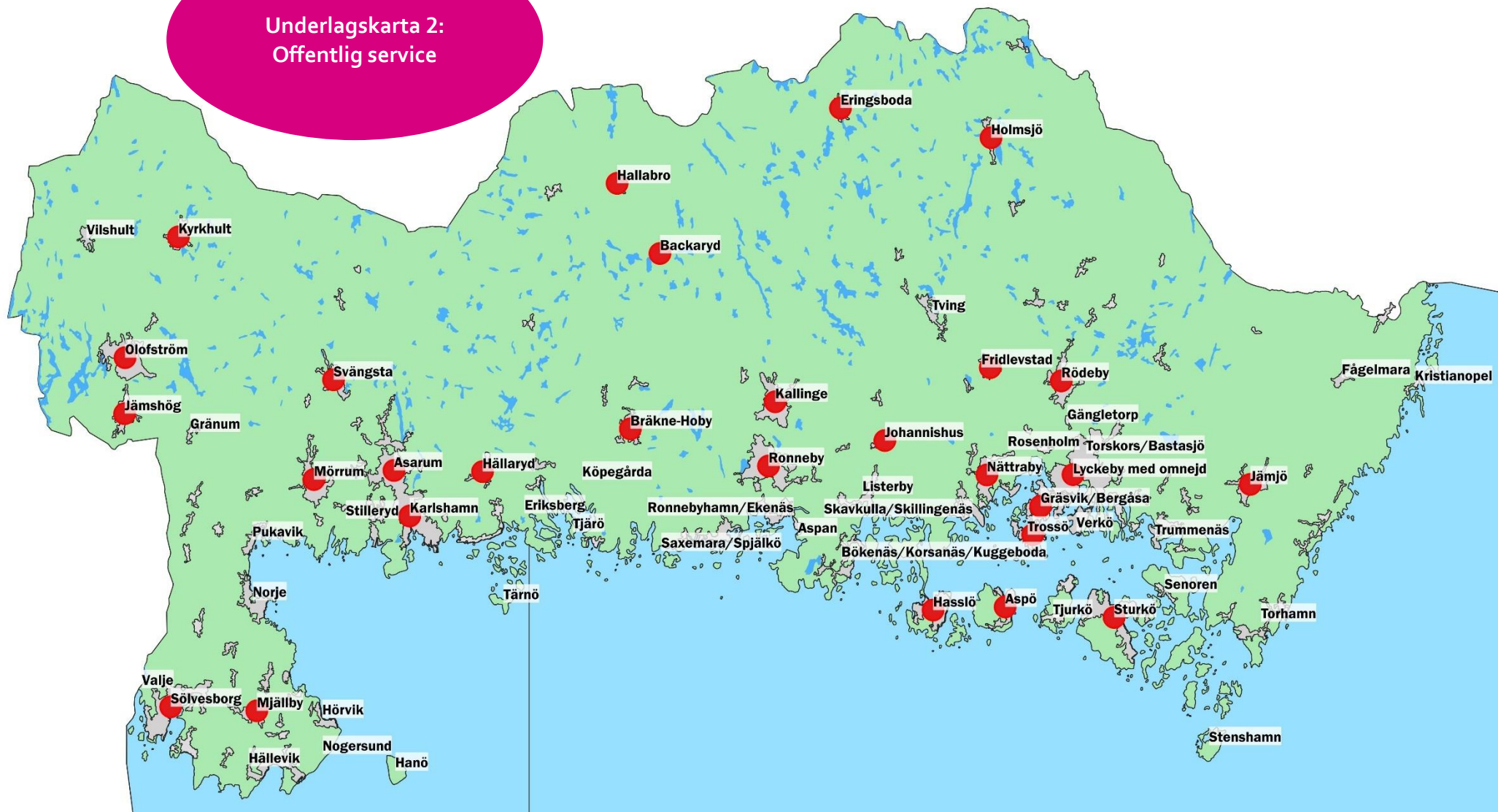
Källa:

Pipos Serviceanalys (utvecklat och uppdaterat av Tillväxtverket).



**Underlagsmaterial:
Kommersiell och annan
grundläggande service**

Underlagskarta 2:
Offentlig service



Definition: Minst tre olika serviceslag på platsen.

Med serviceslag menas bibliotek (eller utlåningsstation), grundskola, gymnasium, fritidsgård, polisstation (med minst tjänsten anmälan), brandstation, särskilt boende (äldreboende, trygghetsboende etc.) samt vårdcentral, läkarmottagning eller tandläkare.



Underlagsmaterial:
Offentlig service

Platser med grundskolor:

Hörvik, Hällevik, Mjällby, Falkvik, Sölvesborg (Bokelundsskolan, Möllebacksskolan, Hjortakroksskolan), Norje, Högtöfta, Olofström (Brännaregårdsskolan, Vilboksskolan, Högavångsskolan), Jämshög, Kyrkhult, Gränum, Karlshamn (Bodestorpsskolan, Karlshamns Waldorfskola, Sternöskolan, Prästslättsskolan, Österslätsskolan), Karlshamn/Strömma (Karlshamns Montessoriskola, Thorens framtid), Mörrum (Mörrums skola, Norrevång), Hällaryd, Åryd, Asarum (Klockebacksskolan, Korpadalsskolan, Stenbackaskolan), Svängsta, Bräkne-Hoby, Backaryd, Hallabro, Johannishus, Listerby, Saxemara, Ronneby (Espedalsskolan, Fredriksbergsskolan, G-klaven, Skogsgårdsskolan, Snäckebacksskolan, Thoren Framtid), Eringsboda, Källinge, Aspö, Fridlevstad, Gullberna (Friskolan Svettpärnan, Karlskrona montessoriskola), Lyckeby/Spandelstorp (Lyckeby kunskapscentrum, Sunnadals-skolan, Spandelstorpsskolan, Östra Torpskolan, Karlskrona språkskola), Fågelmara, Hasslö, Holmsjö, Hästö, Jämjö (Jämjö kyrkskola, Jändelskolan), Trossö (Rosenfeldtsskolan, Galären Dator och Teknik, Galären Kultur och Musik), Kättilsmåla, Nättraby, Ramdala, Rosenholm (Galären Hälsa och Idrott, Rosenholmsskolan Sport College, Piggelinen), Rödeby, Saltö, Sturkö, Torhamn, Bergåsa/Pantarholmen (Tullskolan, Musikugglan, Wämöskolan), Tving och Verkö.

Platser med gymnasieskola och vuxenutbildning:

Sölvesborg (Furulundsskolan, Tekniskt lärcenter/Vuxenutbildningen), Olofström (Nordenbergsskolan, Yrkeshögskolan), Karlshamn (Vägga gymnasieskola, Yrkeshögskolan, Blekinge Tekniska Högskola, Studieförbundet Vuxenskolan), Bräkne-Hoby (Naturbruksgymnasium, Sjöarpsskolan), Ronneby (Gymnasieskolan Knut Hahn), Trossö (af Chapmangymnasiet, Ehrenswärdska gymnasiet, Fischerströmska gymnasiet, Törnströmska gymnasiet, Aspero Idrottsgymnasium, Praktiska Gymnasiet, Vuxenutbildningen) och Gräsvik/Bergåsa (Blekinge Tekniska Högskola, Blekinge kompetenscentrum).

Platser med fritidsgårdar:

Sölvesborg, Olofström (Susekullen och Växtverket), Jämshög, Mörrum, Asarum, Karlshamn, Svängsta, Hällaryd, Bräkne-Hoby, Källinge, Ronneby (Bruket och Hjorthöjdens mötesplats), Johannishus, Holmsjö, Rödeby, Fridlevstad, Nättraby, Lyckeby/Kungsmarken, Aspö, Sturkö, Jämjö och Kättilsmåla.

Platser med bibliotek (i kommunal regi):

Norje, Sölvesborg, Mjällby, Hällevik, Kyrkhult, Olofström, Jämshög, Hällaryd, Karlshamn, Asarum, Mörrum, Svängsta, Eringsboda (utlämningsställe), Hallabro, Backaryd (utlämningsställe), Bräkne-Hoby, Kallinge, Ronneby (centrum och Hjorthöjden), Listerby, Jämjö, Sturkö, Hasslö, Trossö, Lyckeby, Rödeby, Fridlevstad, Nättraby, och Holmsjö.

Platser med särskilt boende (äldreboende, trygghetsboende, gruppboende etc.):

Sölvesborg (Gerbogården, Slottsgården, Falkalyckan, Ängsgården, Solviken, Gläntan, Bokdungen, Skutan, Duvan), Ljungaviken (Frösunda Timansstenar, Färgkullan, Blågullsvägen), Mjällby (Svalan, Tärnan), Kyrkhult (Garvaregården), Olofström (Brännaregården, Västralid), Jämshög (Jemsegården, Ekbacken, Ekdungen), Asarum (Båtmansgården, Östralycke), Karlshamn (Gustavsborg), Hällaryd (Eklunden), Svängsta (Mariegården), Mörrum (Ekegården), Ronneby (Vidablick, Ågårdsbo), Kallinge (Olsgården), Johannishus (Ålycke), Bräkne-Hoby (Lindebo), Backaryd (Backen), Trossö (af Klint, Vitus Elena), Jämjö (Annagården, Hammarbygården), Lyckeby/Mariedal/Kungsmarken/Gullberna (Björkbacken, Handelsträdgården, Vedebylund, Ekliden, Kungshöjden, Lövggrund, Tvegölja, Ljungskär), Hasslö (Björkhaga), Rödeby (Elineberg), Nättraby (Fredriksdal), Bergåsa/Pantarholmen (Fregatten, Pantern), Fridlevstad, Ramdala (Mölleberg) och Holmsjö (Skogsgläntan).

Platser med vårdcentraler, läkarmottagningar och/eller tandläkare:

Sölvesborg, Hörvik, Mjällby, Olofström, Jämshög, Kyrkhult, Karlshamn, Asarum, Mörrum, Bräkne-Hoby, Ronneby, Kallinge, Tving, Nättraby, Rödeby, Trossö, Lyckeby/Kungsmarken, Bergåsa och Jämjö.

Platser med brandstationer:

Sölvesborg, Mjällby, Olofström, Kyrkhult, Svängsta, Karlshamn, Bräkne-Hoby, Ronneby, Eringsboda, Hallabro, Hasslö, Holmsjö, Jämjö, Gullberna (Oskarsvärn) Rödeby, Sturkö och Aspö.

Platser med polisstationer (med minst tjänsten anmälan):

De fem kommunhuvudorterna.

Källor till ovan:

Regionens, kommunernas, polisens och räddningstjänstens hemsidor, 1177.se, Eniro.se och Biblioteksutveckling Blekinge och Kronoberg.

Underlagskarta 3:
Kultur- och besöks-
anledning



Definition: Minst två olika besöksmål eller kulturutbud per år på platsen av regionalt intresse.

Med besöksmål och kulturutbud menas museum, konsthall/utställning, större arrangemang och festivaler, biograf, utpekade nav i Ark56, campingar, större fornminnen, naturreservat i närheten, simhallar, ishallar etc.

Källa: Kultur- och besöksnärringsstrategier på Region Blekinge, kompletterat med inspel från kommunerna.

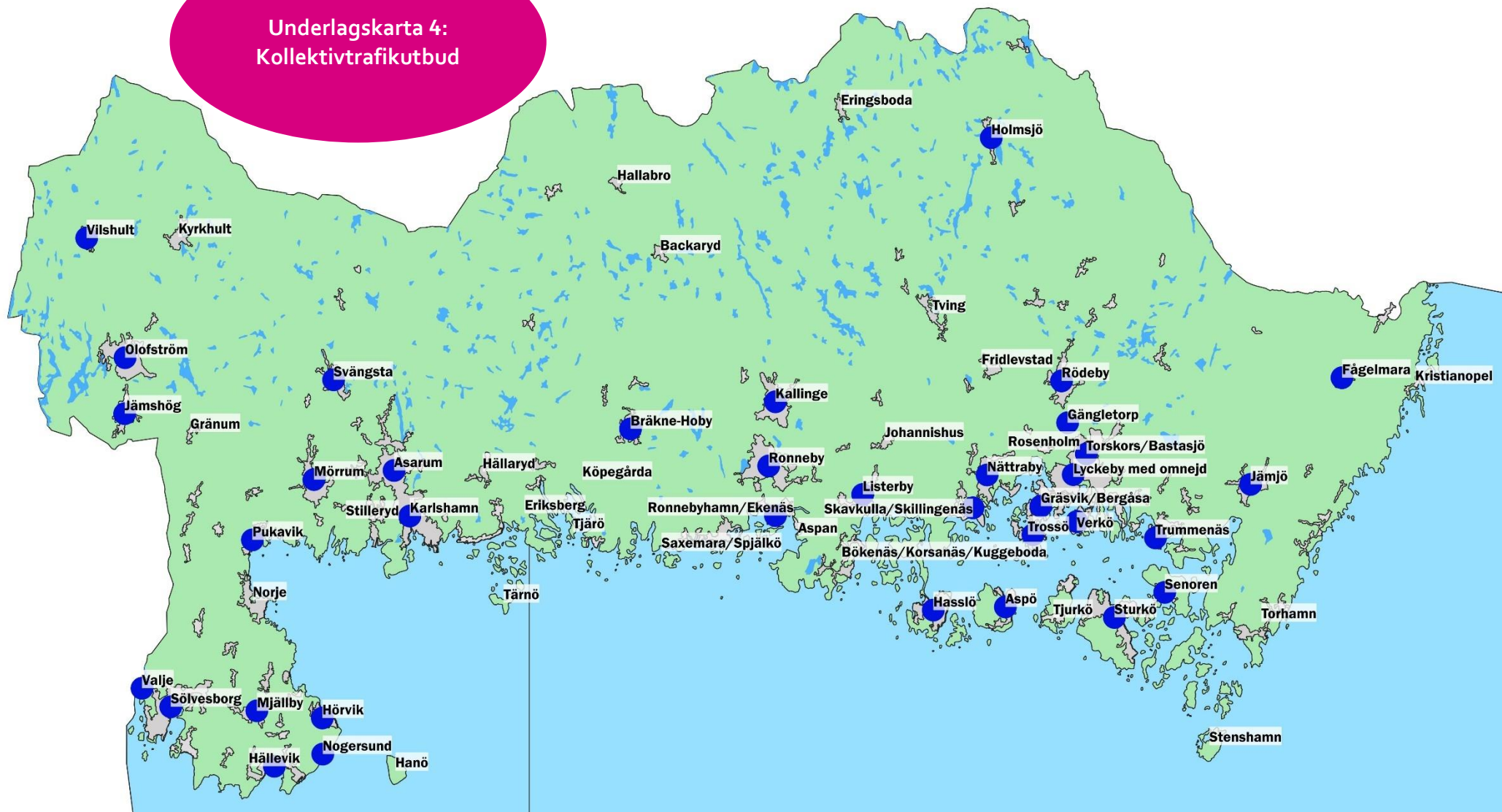
Underlagsmaterial:
Kultur- och besöks-
anledning

Plats:	Kultur:	Besöksmål:
Olofström	Olofströms hembygdsmuseum, Längan, Motorsågsmuseum, Kamera- och galgmuseum, Litteraturnod, biograf, Karl Eld-statyer, Alltidhults skola	Camping, simhall (Holjebadet), naturreservat, Holje park, ishall (Stålhallen)
Kyrkhult	Ebbamåla Bruk, Hembygdsmuseum, Tulseboda brunn, Fornebodastugan, Karl Eld-statyer (hembygdsparken och kyrkogården)	Camping, bad
Jämshög	Jämshögs författarmuseum, Jämshögs folkhögskola	Naturreservat
Gränum	Bränneri	Golfbana
Vilshult	Stenmuseet i Vilshult, Aronbergsmuseet	
Sölvesborg	Sölvesborgs museum + konsthall, Slottsruin + Slottslängorna, Lister Härads Tingshus, biograf, Valje folkhögskola, Kulturcentret Konstnärsgården, Sölvesborgs stadskärna (riksintresse kulturmiljö)	Slottspark, småbåtshamn, Tredenborgs camping och bad, Sölvesborgsbron, golfbana (Ljungaviken), naturreservat Ryssberget, Victoriabadet (Valjeviken), ishall (Sölveshov)
Hällevik	Galleri Blå, Fiskemuseum, Jazzfestival, Strandvallen, fiskesamhälle	Camping, bad, utomhusbassänger, naturreservat
Nogersund		Skärgårdsbåt till Hanö
Hanö	Bödeboden (museum), Hanö fyr, Bönsäcken, Drakmärket, Engelska kyrkogården	Naturreservat, skärgårdsbåt
Hörvik	Hörviks museum, fiskesamhälle	Naturreservat Listershuvud, rökeri, bad
Norje	Norje hembygds gård, Sweden Rock	Camping, bad

Mörrom	Laxens Hus, Stålagården, Glasgården, Elleholm, Sjöborg	Nav Ark 56, Mörrumsån, golf, naturreservat, camping, ishall (Jösarinken)
Asarum/Strömma	Asarums bygdemuseum Stenbacka Strömma/ ateljéer	Camping, naturreservat, Kreativum,
Svängsta	BM Designcenter, Möllegårdens skolmuseum, ABU-museet	Naturreservat, cykelleder (Banvallsleden och Sydostleden)
Karlshamn/Vägga	Karlshamns museum, Skottsbergsgården, Martinssonska gården, Sjöfartsmuseum, Lokstallarna/ Regionteatern, Kastellet, Karl Oskar & Kristina, Boön, biograf	Nav Ark 56 (Vägga), bad, kallbadhus, Vägga Rökeri, småbåtshamn, Kolleviks camping, simhall (Väggabadet), skärgårdsbåt (Karlshamn, Vägga och Matvik)
Tärnö	Abrans brunn, Tärnö Östra fyr, Jättestegen, Drakagraven, Tärnö fyr, Uddagubben	Nav Ark 56, naturreservat, skärgårdsbåt
Eriksberg	Konsthall	Viltpark, naturreservat
Tjärö	PLX konst- och musikfestival	Vandrarhem/hotell, naturreservat, skärgårdsbåt
Järnavik		Nav Ark 56, camping, bad, naturreservat, skärgårdsbåt
Bräkne-Hoby	Bräknebygdens kulturhus, Blekingearkivet, Hoby kulle, Blekinge folkhögskola	Bräknetrampen, kosläpp
Kallinge	Gjuteri- och emaljmuséet, Ekholms Fotoateljé, museum, Möljeryds hembygdspark	Naturreservat, sporthall (med simbassäng), ishall (Soft Center Arena)
Ronneby	Kulturcentrum, Kallvattenskuren, Ronneby Folkteater, Massmanska kvarnen, Mor Oliviagården, Möllebackagården, biograf, Blekinge Slöjd,	Nav Ark 56 (Ekenäs) Ronneby Brunn (Brunnsparken?), Naturrum, Brunnsbadet, Spättan, Blekinge konvention center, Ronneby sport- och simhall, naturreservat, Ronneby isarena
Ekenäs/Ronnebyhamn		Bad, skärgårdsbåt
Saxemara	Blekinge museums båtvarv, Risanäs skolmuseum, Känslans verkstad, Gripshunden	Bad, camping, naturreservat
Aspan		Bad, skärgårdsbåt
Johannishus (med omnejd)	Johannishus gods, Björketorpsstenen, Susanne Demäne, Utgrävningarna i Vång	Björketorps gård (kosläpp och gårdsbutik), Äggaboden
Kuggeboda	Nötanabbens gravfält, Johan Pukes gravkapell, Göholms gods	Camping, bad, golf, naturreservat
Holmsjö	Hembygdsön, Älmtamåla skolmuseum	Allhallen, Alljungens camping, bad och strövområden
Rödeby	Björkeryds bruk	Rödebybacken, simhall, motorcrossbana, golf
Fridlevstad	Fridlevstad museum	
Nättraby	Glastornet, Skärfva herrgård	Skärgårdsbåt, bad, naturreservat
Rosenholm	Blekinge museums magasin	NKT arena (ishall, tennishall, evenemang mm), golf, strövområden
Torskors/Bastasjö		Bastasjö friluftsområde

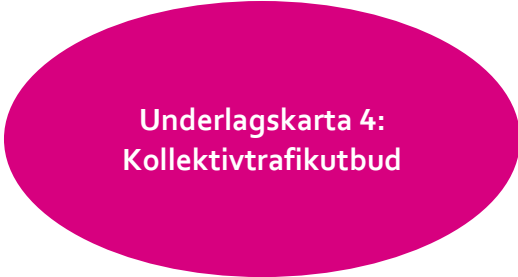
Lyckeby med omnejd (inkl. Gullberna)	Litorina folkhögskola, Lösens hembygdsgård Gula skolan, Lyckå slottsruin	Allaktivitetshus (inkl. fritidsgård), fritidsgård (Sunnadal), naturreservat
Trossö med omnejd (Stumholmen, Dragsö, Saltö etc.)	Blekinge museum, Marinmuseum, Blekingesalen, biograf, Söödöska gården (biograf- och kopparslagarmuseum), Bil- och porslinsmuseum, Stumholmen, Mjölmarholmen, Gonatt, Kurrholmen	Nav Ark 56 (Trossö), Dragsö camping och bad, bad (Saltö och Stumholmen), Brinova Arena, Karlskrona simhall och varmbadhus, världsarvet Örlogsstaden Karlskrona
Bergåsa (med omnejd; Hästö)	Wämöparken	Västra mark (idrottsplats och strövområden), bad (Gräsvik, Hästö)
Hasslö (inkl. Almö)	Hasslöfestivalen, Hjortahammars gravfält	Nav Ark 56, bad, golf, naturreservat, skärgårdsbåt
Aspö	Drottningssärs kastell, Museum för Rörligt Kustartilleri, Aspö kultur-runda, Ellenabbens fort + batteri, Gruvan, Åsarna, Bollösunds fartygsspärr	Nav Ark 56, bad, skärgårdsbåt
Tjurkö	Tjurkö Stenhuggeri, Skärgårdskraft, Kungsholms fort	Camping, bad, skärgårdsbåt
Sturkö	Sturkö kvarn med konstutställning, Sturkö skans	Nav Ark 56, camping, bad, naturreservat, skärgårdsbåt
Senoren	Vikingabyrn Valshall	Nav Ark 56, brofästet, camping, bad, naturreservat, skärgårdsbåt
Trummenäs		Golf, bad, camping
Jämjö	Skjutsstationen, gravfält (Snärket?), Land 404, Båtbyggeri (Björkenäs)	Myrlejon i Sibbaboda, sälar
Torhamn	Marknader, Hästhallens hållristningar, Gravfält, Lotstorn Långören, Mårtenssons Båtvarv Östra Hästholmen	Nav Ark 56, fågelskådning, surfing, Kustjagaren (swimrun-tävling), naturreservat, skärgårdsbåt
Stenshamn	Getabrobryggan, Utlängans fyr	Nav Ark 56, bad, naturreservat, sälar, skärgårdsbåt
Kristianopel	Marknader, Kulturvandringar, Ringmur, Fredsstenen, Avaskärs kapell	Nav Ark 56, camping, naturreservat, sälar

Underlagskarta 4:
Kollektivtrafikutbud



Definition: Platser med minst 300 invånare och minst sju turer i båda riktningarna, varav någon efter kl. 18 måndag till fredag, samt någon tur på lördag och söndag.

Källa: Kollektivtrafikstrateg på Region Blekinge, samt SCB (invånarantal).



**Underlagskarta 4:
Kollektivtrafikutbud**

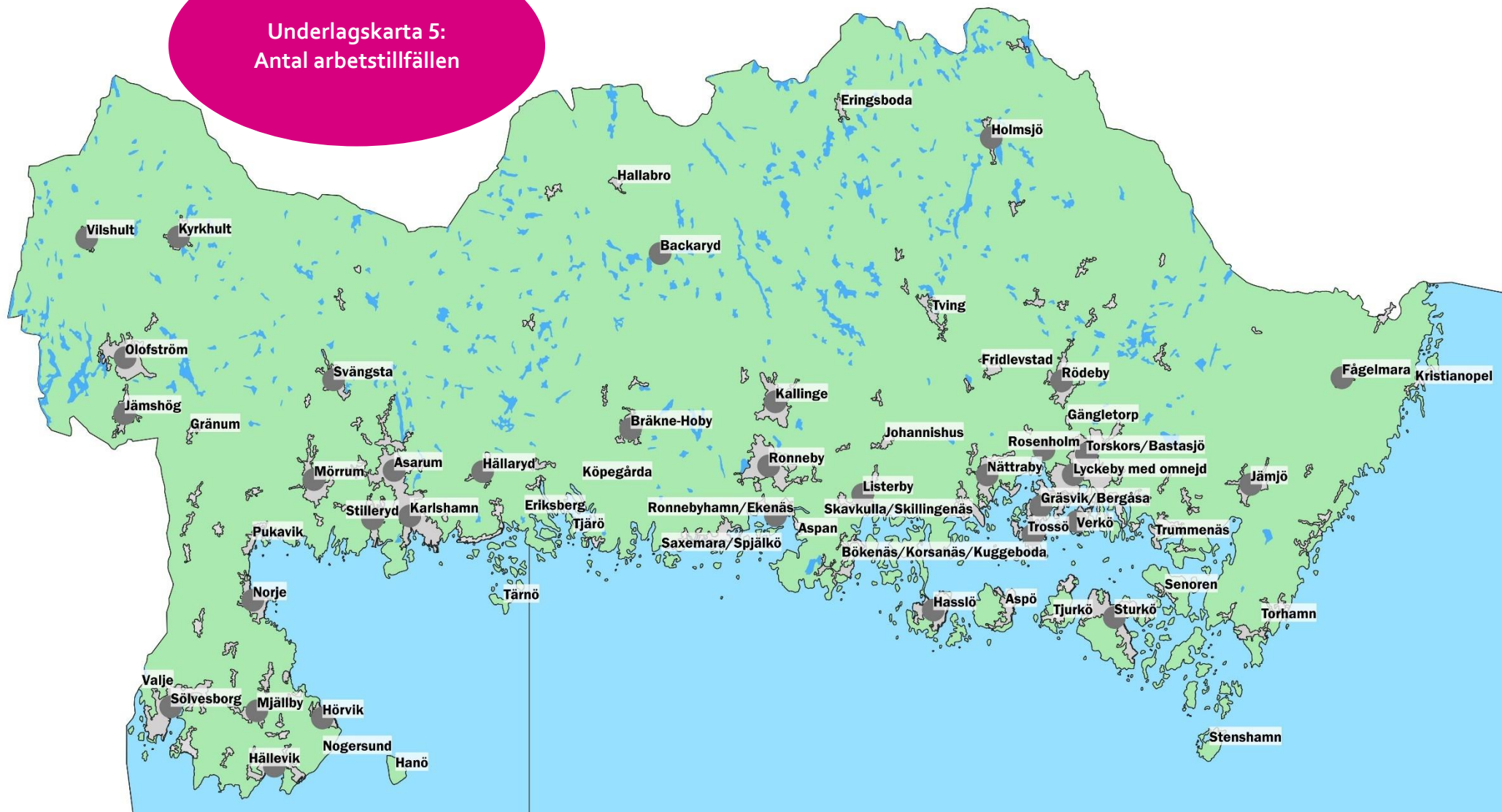
Platser med minst 300 invånare och minst sju turer i båda riktningarna, varav någon efter kl. 18 måndag till fredag, samt någon tur på lördag och söndag:

Valje, Sölvesborg, Mjällby, Nogersund, Hällevik, Hörvik, Pukavik, Olofström, Jämshög, Vilshult, Mörrum, Svängsta, Asarum, Karlshamn, Bräkne-Hoby, Kallinge, Ronneby, Ekenäs/Ronneby hamn, Listerby, Hasslö, Nättraby, Trossö, Fågelmara, Gängletorp, Holmsjö, Jämjö, Lyckeby/Gullberna, Torskors/Bastasjö, Bergåsa, Rödeby, Senoren, Skavkulla/Skillingenäs, Sturkö, Trummenäs, Verkö och Aspö.

Platser med minst 300 invånare och minst sju turer i båda riktningarna måndag till fredag, men som inte lever upp till någon tur efter kl. 18 eller till någon tur på lördag och söndag:

Norje, Kyrkhult, Hällaryd, Stilleryd/Vekerum, Åryd, Hallabro, Backaryd, Fridlevstad, Spjutsbygd, Tving och Torhamn.

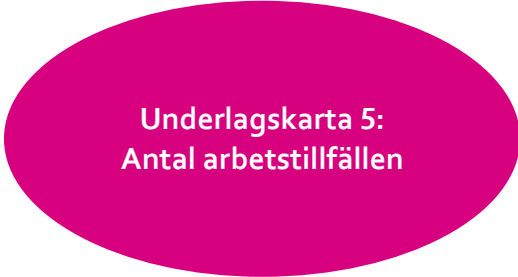
Underlagskarta 5:
Antal arbetstillfällen



Definition: Platser med minst 100 arbetstillfällen.

Oberoende av privat eller offentlig sektor. Oberoende av bransch.

Källa: SCB-statistik på tätorter från 2018 har utgjort grund, men har sedan gjorts om till platser istället.



**Underlagskarta 5:
Antal arbetstillfällen**

Platser med minst 100 arbetstillfällen:

Olofström, Jämshög, Kyrkhult, Vilshult, Sölvesborg, Hällevik, Hörvik, Mjällby, Norje, Asarum, Hällaryd, Karlshamn, Mörrum, Svängsta, Stilleryd, Backaryd, Bräkne-Hoby, Kallinge, Listerby, Ronneby, Ronneby hamn/Ekenäs, Gräsvik/Bergåsa, Fågelmara, Hasslö, Holmsjö, Jämjö, Trossö, Lyckeby/Gullberna, Nättraby, Rosenholm, Torskors/Bastasjö, Rödeby, Sturkö och Verkö,

Underlagskarta 6:
Tillgång till bredband



Definition: Platser där minst 60% av bostads- och verksamhetsbyggnader är anslutna till bredband om minst 100 Mbit/s.

Källa: Post & Telestyrelsens bredbandskartläggning 2019.


Källan till den statistik som används för bredbandsutbyggnaden i länet är Post & Telestyrelsens årliga bredbandskartläggning. Kartläggningen genomförs varje höst genom att frågan om anslutna byggnader ställs till samtliga nätägare som redovisar individuellt anslutna byggnader.

Utgångsläget för bredbandskartläggningen är de nationella och regionala bredbandsmålen som är definierade utifrån andelen anslutna hushåll och företag i länet. Definitionen av ansluten är att bredband ska vara anslutet till byggnaden på ett sätt som gör att kunden ska kunna beställa en internetjänst och få den levererad inom fem dagar (kallat homes connected).

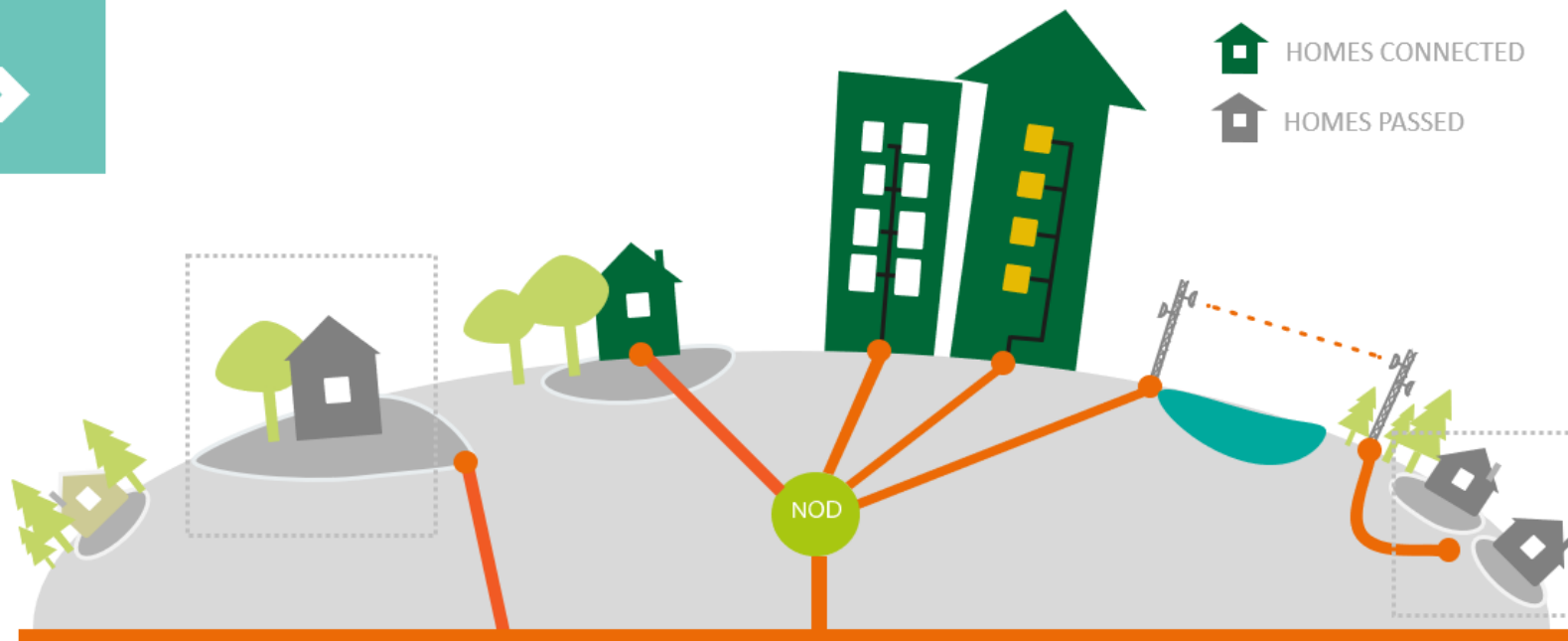
För beskrivning av ”homes connected” se bilden på nästa sida.

Platser där minst 60% av bostads- och verksamhetsbyggnader är anslutna till bredband om minst 100 Mbit/s:

Olofström, Sölvesborg, Svängsta, Mörrum, Asarum, Karlshamn, Källinge, Ronneby, Ronnebyhamn/
Ekenäs, Saxemara, Kuggeboda, Listerby, Johannishus, Hasslö, Nättraby, Rödeby, Rosenholm, Lyckeby, Bergåsa/Gräsvik, Trossö, Verkö, Sturkö och Jämjö.



**Underlagskarta 6:
Tillgång till bredband**



Digitala Blekinge är ett påverkansprojekt i Region Blekinge





Geografin utanför strategiska noder som har andra kvalitéer (Sveriges sydligaste vildmark, naturvärden, skärgård, eldstäder, vandringsleder, gårdsbutiker etc.).